

KNNV

VOGELWERK GROEP

BEVELANDEN



Mededeling No. 9

# WEIDEVOGELINVENTARISATIE KAPELSE MOER-NOORD 1998



1998

Door: Wout Bassie



## **Inhoudsopgave:**

**Inleiding**

**Werkwijze**

**Resultaten**

**Bijzonderheden**

**Overige waarnemingen**

**Verstoringsen**

**Verantwoording**



## WEIDVOGELS IN DE KAPELSE MOER – NOORD INVENTARISATIE 1998

### Inleiding:

De inventarisatie wordt uitgevoerd op verzoek van Staatsbosbeheer (SBB), de beheerder van de Kapelse moer.

Nadere bijzonderheden over de Kapelse Moer, zoals een beschrijving van het gebied, de beheersdoelstelling en resultaten van eerdere inventarisaties, kunt u vinden in het rapport dat de inventarisatie in 1997 beschrijft.

### Werkwijze:

De werkwijze was gelijk aan die in 1997 is gevolgd. Dit keer werd het gebied 9 keer bezocht, 8 keer in de ochtend en 1 keer 's middags. Het eerste bezoek was op 31 maart en het laatste op 7 juni.

Tot begin mei werd de inventarisatie enigszins belemmerd door het doorgaans regenachtige weer en de drassigheid van het terrein.

### Resultaten:

In onderstaande tabel zijn de resultaten van de inventarisaties in 1997 en 1998 opgesomd, tevens zijn voor de weidevogels waarvoor SBB speciale belangstelling heeft op soortkaarten de in 1998 vastgestelde broedterritoria ingetekend (zie kaart 1 t/m 5).

TABEL

Aantal broedparen in de Kapelse Moer					
broedvogel	1997	1998	broedvogel	1997	1998
bergeend	6 – 8	6 – 8	oeverloper	0	?
wilde eend	15-20	15-20	visdief	2	4 – 5
slobeend	1 – 2	2 – 4	houtduif	5 – 10	5 –
kuifeend	0	2 – 3	koekoek	2 – 3	10
patrijs	2 – 3	2 – 3	groene specht	1	2 – 3
fazant	4 – 6	5 – 10	veldleeuwerik	> 5	1 – 2
waterhoen	5 – 7	2 – 3	graspieper	> 5	> 5
meerkoet	3 – 5	8 – 10	gele kwikstaart	3 – 6	> 10
scholekster	16	12-15	merel	> 3	2 – 3
kluut	11	8 – 10	grote lijster	1	> 3
kleine plevier	?	1	kleine karekiet	> 3	?
kievit	34	35-40	ekster	1	> 5
grutto	15	14-16	zwarte kraai	1	> 1
tureluur	15	10-12	kneu	>5	1
					> 5

## **Bijzonderheden:**

- \* Sommige wintergasten bleven lang hangen: enkele tientallen smienten werden tot begin mei aangetroffen en rotganzen (max. 50 stuks) tot medio mei.
- \* De Kapelse Moer is van belang als fourageergebied voor lepelaars. Tijdens 4 van de 9 bezoeken waren ze aanwezig, met een maximum van 9 stuks op 17 april.
- \* Van eind april tot medio mei verbleven 5 kemphanen in het gebied.
- \* Regelmatig zijn flinke groepen spreeuwen, kokmeeuwen en kauwtjes op de weilanden aanwezig.
- \* Een paartje kleine plevier werd vanaf medio mei en bij alle volgende bezoeken op ongeveer dezelfde plek aangetroffen. Dit gedrag wijst volgens SOVON-criteria op een broedgeval.
- \* In mei werden bij 3 bezoeken oeverlopers gezien, waarvan echter slechts 1 keer binnen datumgrenzen. Van een broedgeval is dus waarschijnlijk geen sprake.



## **Overige waarnemingen:**

Buizerd (1x), torenvalk (1x), aalscholver (1x), blauwe reiger (1x), zwarte ruit (2x), paartje wintertaling (1x), bontbekplevier (1x), zilvermeeuwen (2x), witte kwikstaart (1x), paartje koolmees (2x), ringmus (1x), holenduiven (1x), wulp (5x).

## **Verstoringen:**

14 april werd ter hoogte van de Dankertweg met een trekker door het weiland gereden.  
12 mei werden op diverse plaatsen in het weidegebied werkzaamheden uitgevoerd met beulp  
van een trekker.

Hoe vaak is men wel niet tijdens het broedseizoen in het weidegebied aan het werk????????  
ONBEGRIJPELIJK DAT DAT KAN GEBEUREN!

Naar aanleiding van deze verstoringen heb ik contact opgenomen met het hoofd van de afdeling beheer van SBB, de heer Kracht. Volgens deze was er sprake van een overmachtsituatie, ontstaan door uitzonderlijke weersomstandigheden afgelopen winter en een niet geheel adequate planning.

Ook hij is van mening dat deze gang van zaken strijdig is met de doelstellingen van het beheer, Hij heeft me verzekerd dat hij niet meer zal toestaan dat er in het broedseizoen, dus tussen 1 maart en 1 juli, in of bij het weidegebied werkzaamheden worden uitgevoerd.

## **Verantwoording:**

Deze inventarisatie is evenals vorig jaar uitgevoerd in samenwerking met Stefan Leloux. Voor de lay-out van dit rapport werd zorggedragen door Edward Minnaar.

Goes, 25 oktober 1998

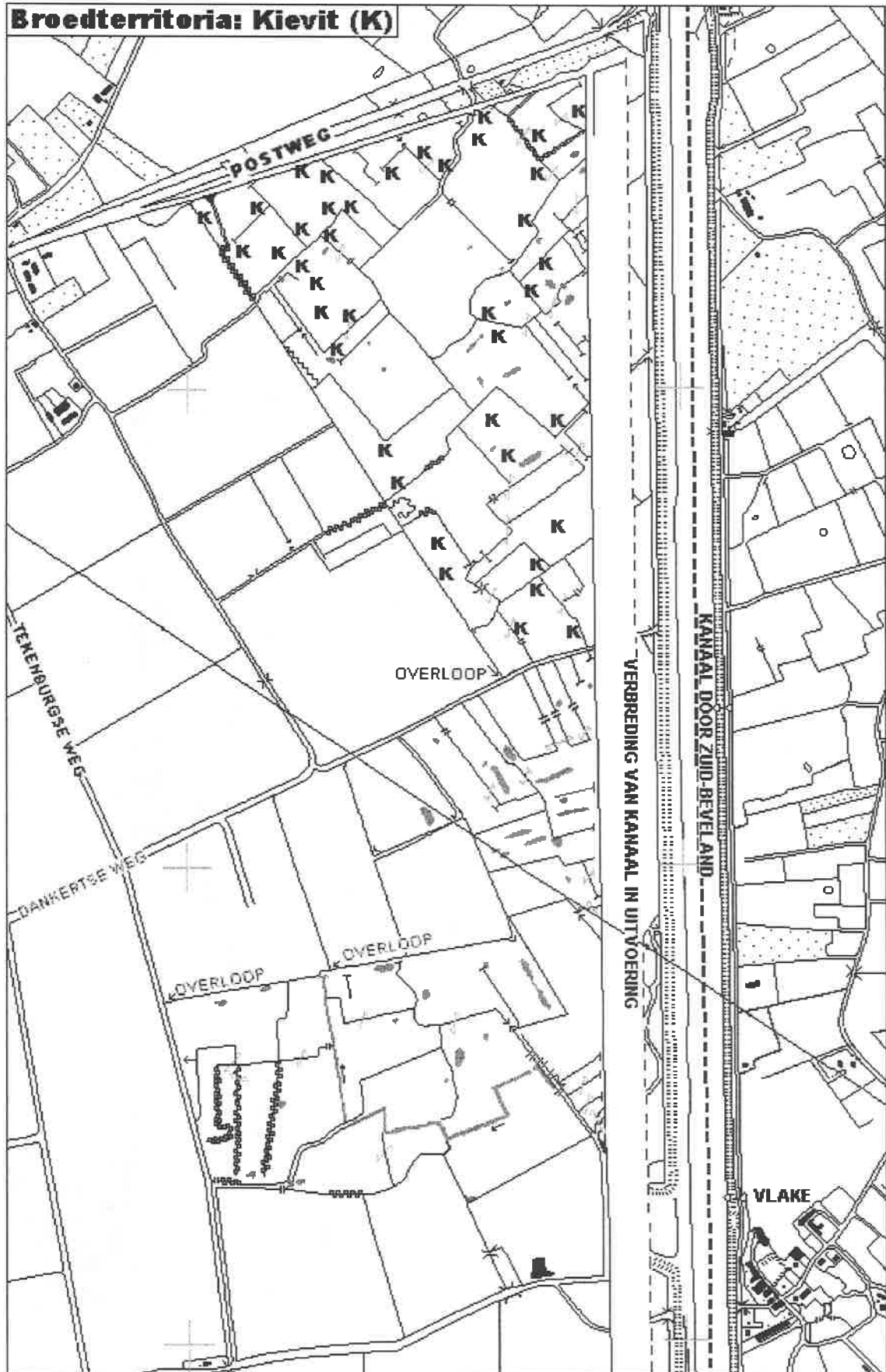
W. Bassie



# KAPELSE MOER NOORD

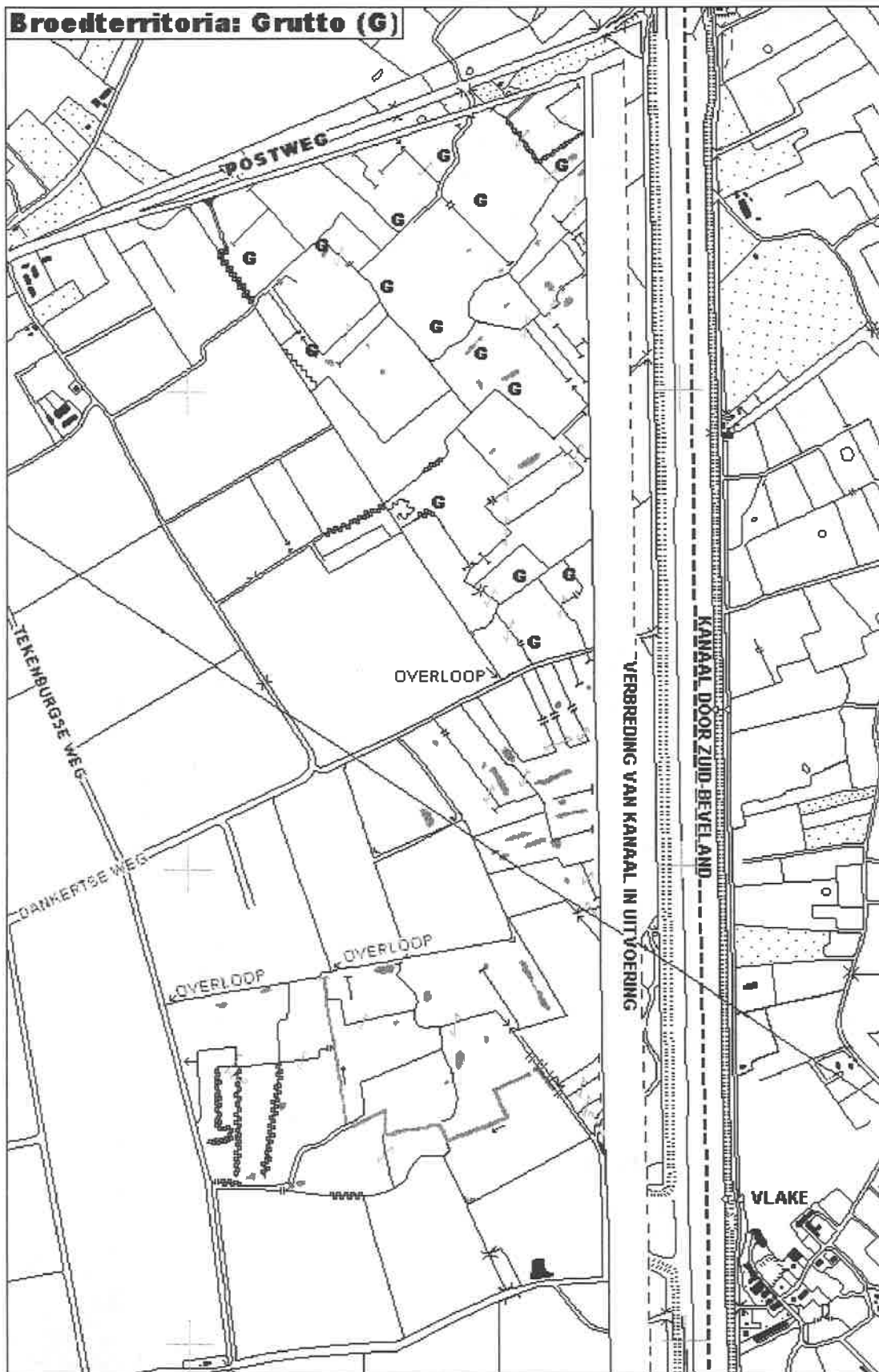
KAART 1

**Broedterritoria: Kievit (K)**



# KAPELSE MOER NOORD

KAART 2

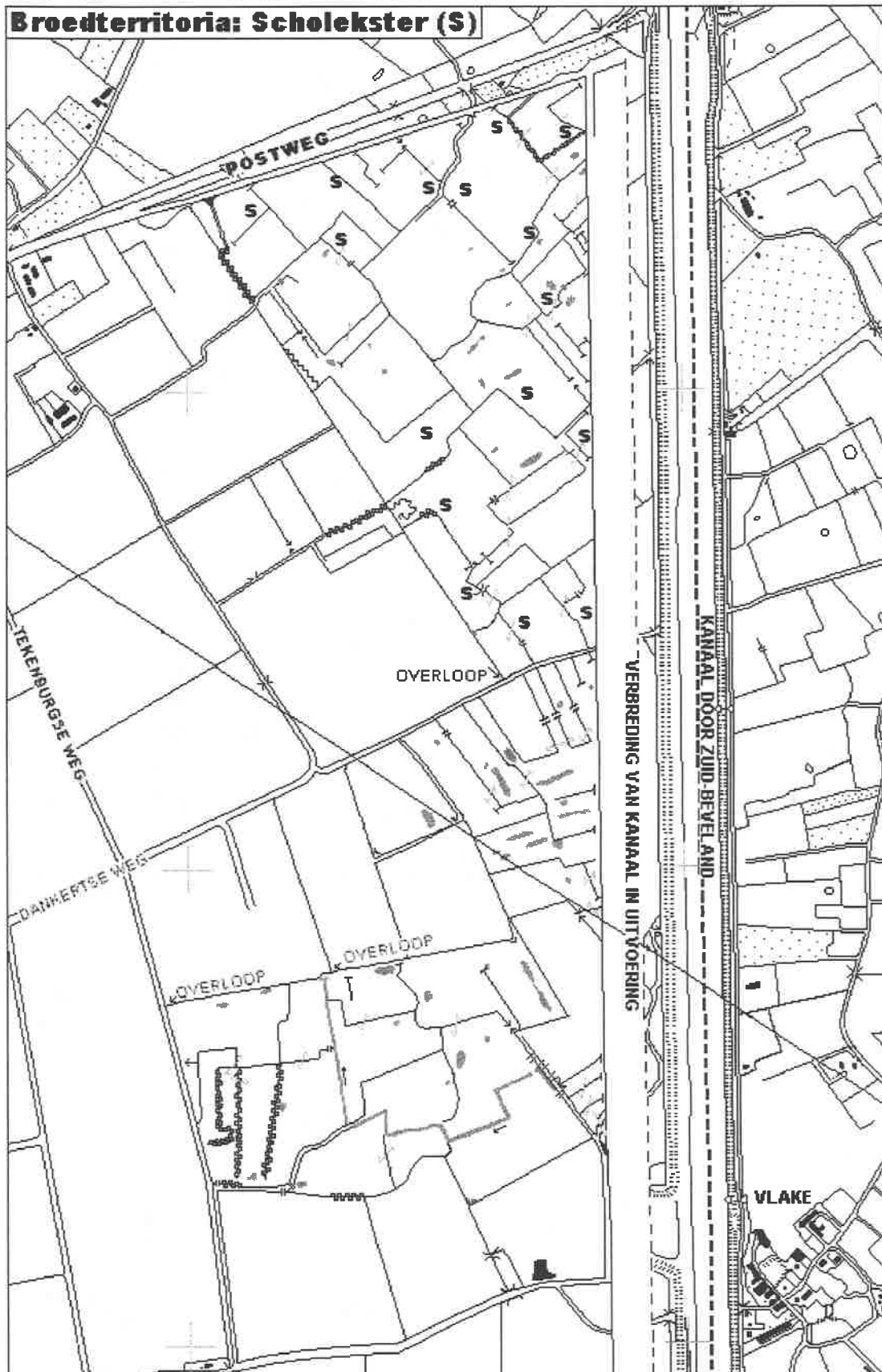




# KAPELSE MOER NOORD

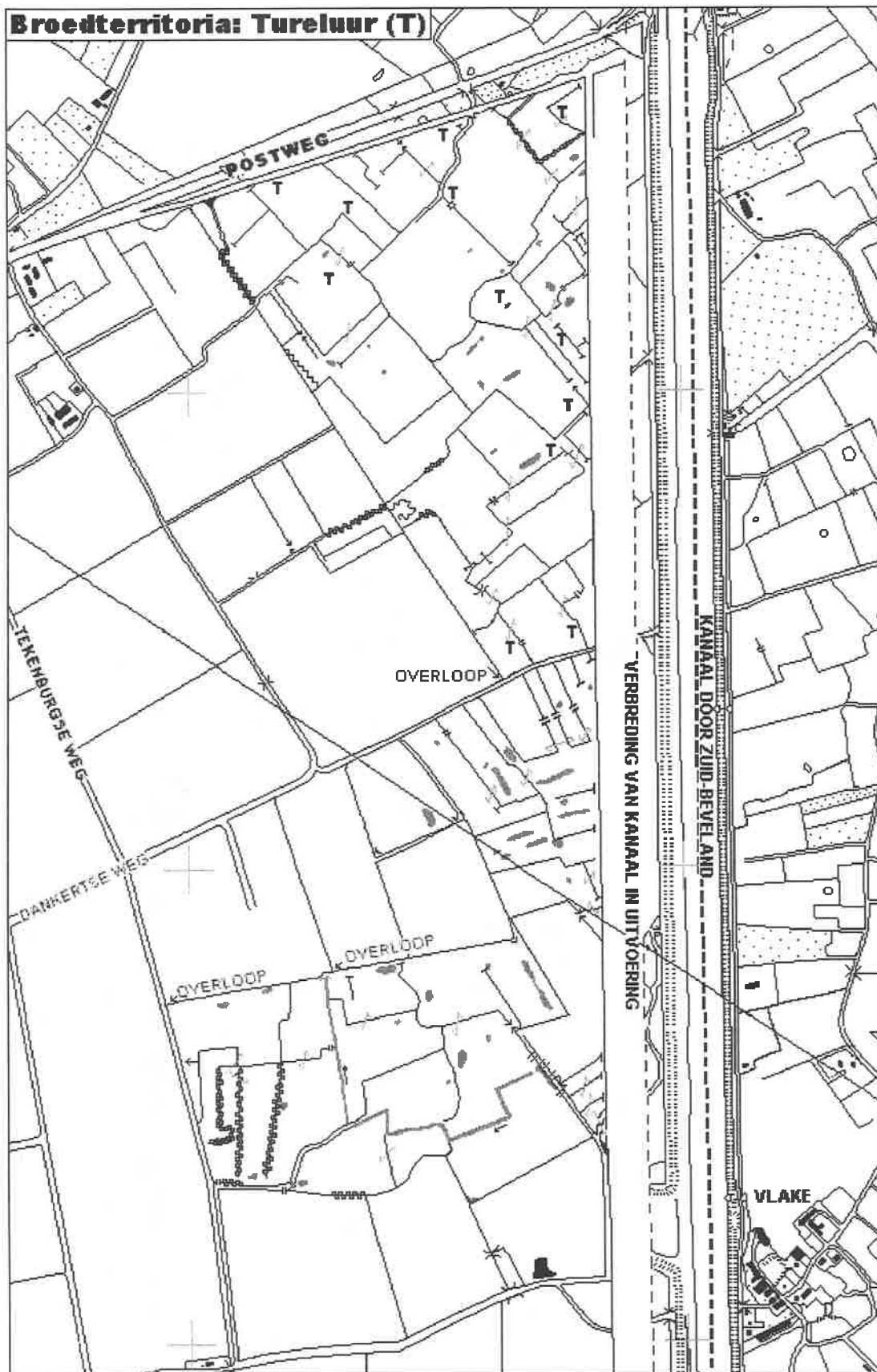
KAART 3

Broedterritoria: Scholekster (S)



# KAPELSE MOER NOORD

KAART 4



# KAPELSE MOER NOORD

KAART 5

